
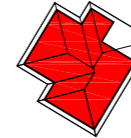








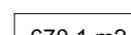







**LEGENDA:**

-  VYMEDZENIE RIEŠENÉHO ÚZEMIA
-  NAVRHOVANÉ RODINNÉ DOMY - ILUSTRÁCIA
-  ZELEŇ ZÁHRAD RODINNÝCH DOMOV
-  VEREJNÁ, OCHRANNÁ A IZOLAČNÁ ZELEŇ
-  CHODNÍKY A SPEVNENÉ PLOCHY
-  VSTUPY A SPEVNENÉ PLOCHY RD
-  DOPRAVNÉ KOMUNIKÁCIE - NÁVRH
-  MAXIMÁLNE STAVEBNÉ ČIARY
-  ČÍSLOVANIE STAVEBNÝCH PARCEL
-  VÝMERY STAVEBNÝCH PARCEL
-  ORIENTÁCIA HLAVNÝCH VSTUPOV DO OBJEKTOV RD
-  ALTERNATÍVA VSTUPOV DO OBJEKTOV RD

pozn: ROZMERY KONTROLOVAŤ PODLA SKUTOČNOSTI NA STAVBE  
PRED REALIZÁCIOU STAVBY JE POTREBNÉ VYTYČIŤ PRIEBEH VŠETKÝCH INŽINIERSKÝCH SIETÍ  
TÁTO DOKUMENTÁCIA JE CHRÁNENÁ AUTORSKÝM ZÁKONOM A NEMOŽE BYŤ POUŽITÁ NA INÝ ÚČEL BEZ SOUHLASU AUTOROV

Autorizoval:	Zodpovedný projektant	Ing.arch.Karol BALAŠ			
	Vypracoval	Ing.arch.K.BALAŠ, Ing.arch.K.ŠTEFKOVÁ			
Zhotoviteľ PD	Ing.arch.Karol BALAŠ				
Objednávateľ PD	OPERA SL GROUP a.s.				
	Názov a miesto stavby:	<b>Obytná zóna Bratislava - Záhorská Bystrica Krče - Sektor "C"</b>			
	Stupeň PD	DUR - dokumentácia pre územné rozhodnutie			
	Dátum	12.2014			
	Formát	3 x A4			
	Zákazka č.	03/2014			
Obsah výkresu:	<b>KOMPLEXNÝ URBANISTICKÝ NÁVRH</b>		Mierka	Číslo výkresu:	Paré
Príloha:	1:1000		<b>3</b>		