



























LEGENDA:

	VRSTEVNICE
	VYMEDZENIE RIEŠENÉHO ÚZEMIA PaR
	HRANICE SEKTOROV
	OZNAČENIE SEKTOROV
	OCHRANNÉ PÁSMO VÁPENICKÉHO POTOKA (v zmysle stanoviska OÚŽP - 20m od brehovej čiary)
	KOMUNIKÁCIE
	OBJEKTY
	KATASTRÁLNA MAPA
	ZRUŠENIE DOTERAJŠIEHO PARCELNÉHO ČÍSLA

	VODOVOD EXISTUJÚCI
	VODOVOD NÁVRH
	AREÁL EXISTUJÚCEHO VODOJEMU
	SPLAŠKOVÁ KANALIZÁCIA - EXISTUJÚCA
	NAVRHOVANÁ SPLAŠKOVÁ KANALIZÁCIA
	EXISTUJÚCA DAŽĎOVÁ KANALIZÁCIA
	NAVRHOVANÁ DAŽĎOVÁ KANALIZÁCIA
	LAPÁK SPLAVENÍN
	DAŽĎOVÁ NÁDRŽ
	CESTNÁ PRIEKOPA - EXISTUJÚCA
	VEDENIE NA ZRUŠENIE
	VODNÉ TOKY A PLOCHY

	ZRUŠENIE DOTERAJŠEJ HRANICE PARCELY
	NOVONAVRHOVANÉ PARCELNÉ ČÍSLA
	NOVONAVRHOVANÁ HRANICA PARCELY (PODLA PROJEK
	HRANICA PARCELY URČENÉHO OPERÁTU
	ČÍSLA PARCELY URČENÉHO OPERÁTU